

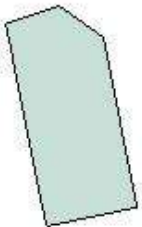


DATOS DESCRIPTIVOS DEL INMUEBLE

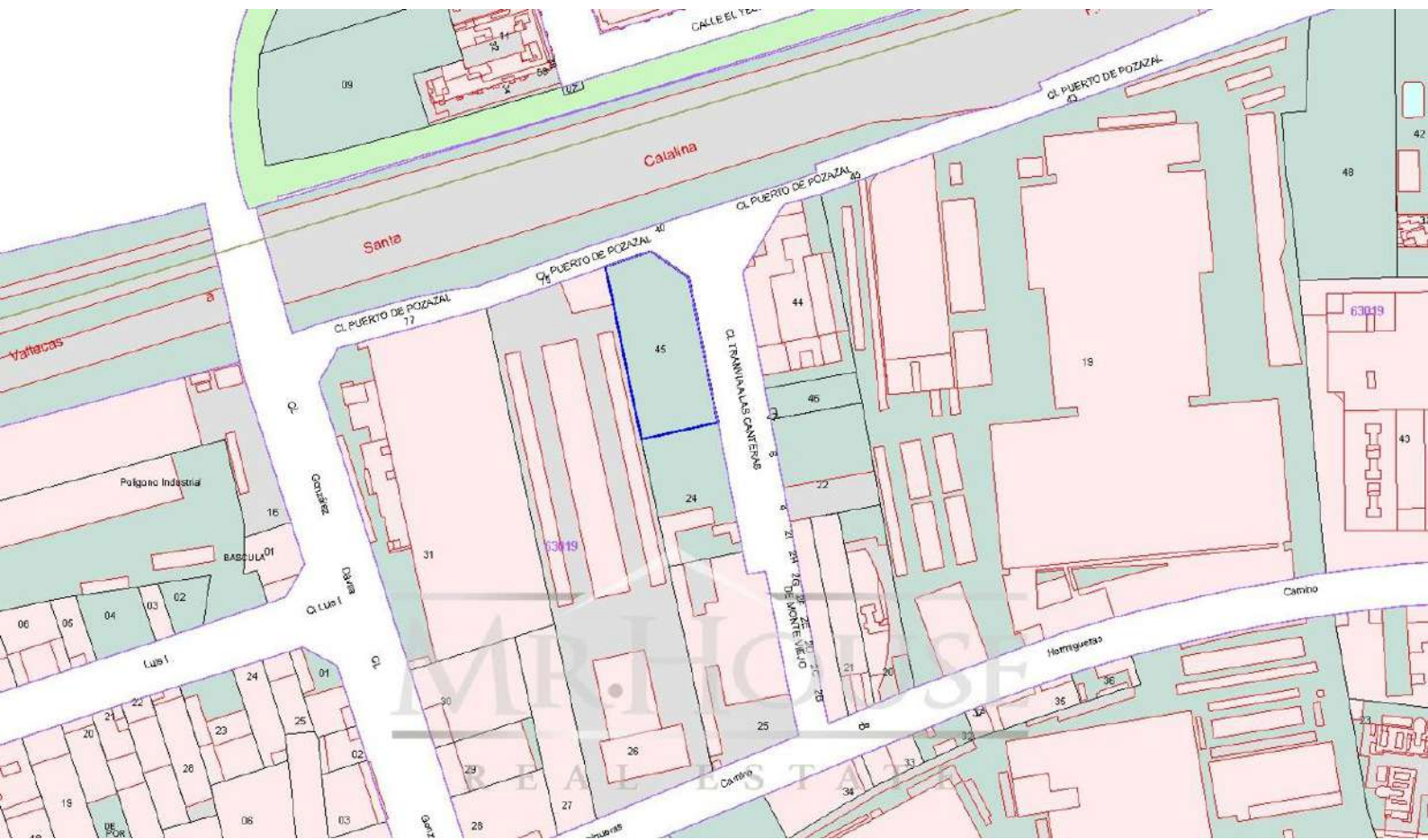
Referencia catastral	6301945VK4760A0001WY  
Localización	CL TRANVIA CANTERAS M VIEJO 27 Suelo 28031 MADRID (MADRID)
Clase	Urbano
Uso principal	Suelo sin edif.

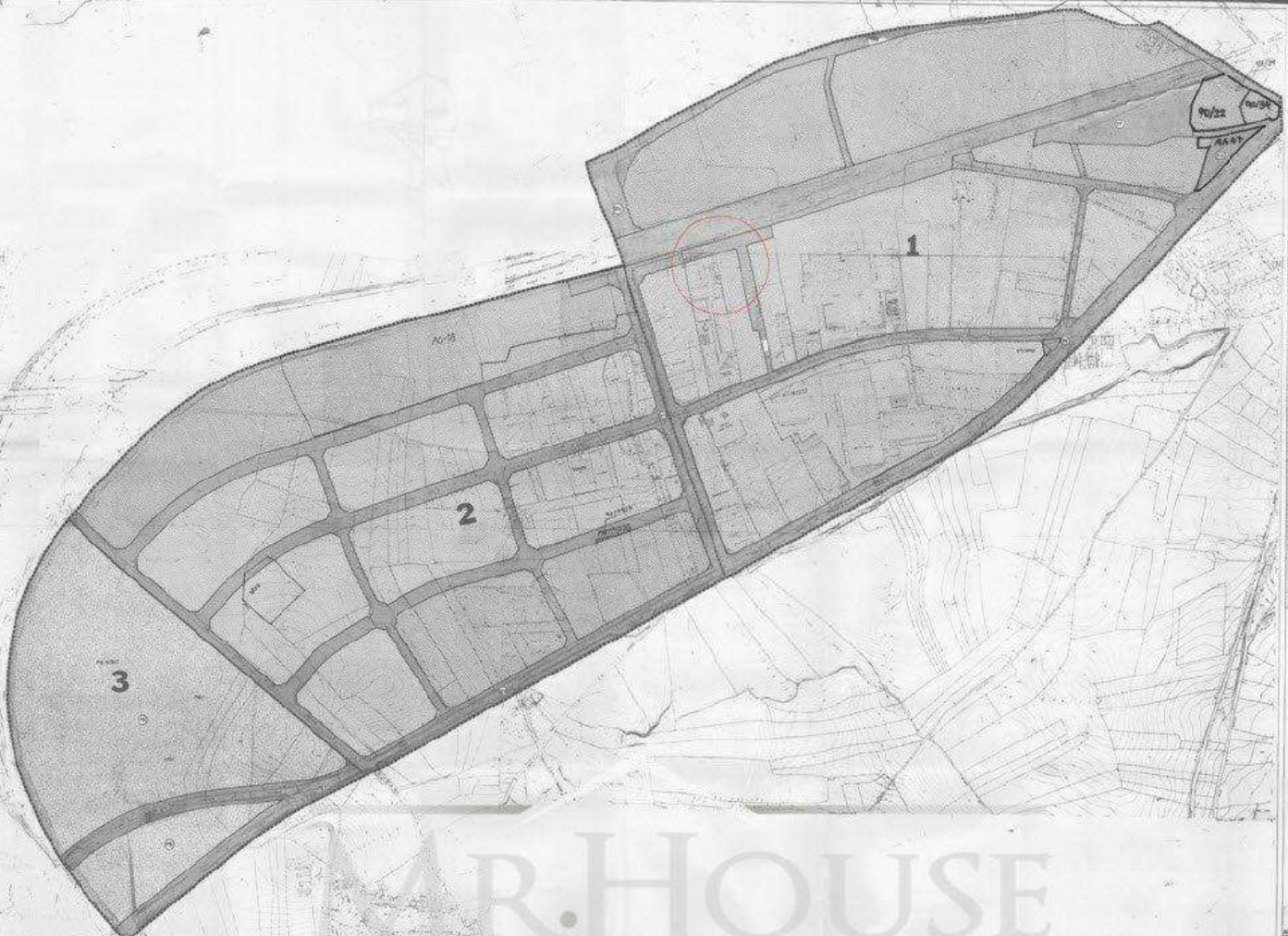
PARCELA CATASTRAL



Localización	CL TRANVIA CANTERAS M VIEJO 27 MADRID (MADRID)
Superficie gráfica	3.191 m ²

MRHOUSE
REAL ESTATE





R.HOUSE

REAL ESTA

LEYENDA
USOS DE SUELO
RESIDENCIAL UNIFAMILIAR
RESIDENCIAL MULTIFAMILIAR
RESIDENCIAL MIXTA
RESIDENCIAL TURISTICA
INDUSTRIAL
COMERCIAL
OFICINA
INSTITUCIONAL
ESTACION
DEPORTE
ESPECIAL
RESERVA
NO ZONADA
TIPO DE LINEAS
LINEA DE FRONTERA
LINEA DE CALLE
LINEA DE PROTECCION DEL DRENAJE
LINEA DE PROTECCION DEL RIO
LINEA DE PROTECCION DEL PUERTO

USOS DE SUELO
RESERVA
POLIGONO 1 - ZONA INDUSTRIAL
POLIGONO 2 - ZONA COMERCIAL
POLIGONO 3 - ZONA RESIDENCIAL

CODIGOS DE SUELO
R-1
R-2
R-3
R-4
R-5
R-6
R-7
R-8
R-9
R-10
R-11
R-12
R-13
R-14
R-15
R-16
R-17
R-18
R-19
R-20
R-21
R-22
R-23
R-24
R-25
R-26
R-27
R-28
R-29
R-30
R-31
R-32
R-33
R-34
R-35
R-36
R-37
R-38
R-39
R-40
R-41
R-42
R-43
R-44
R-45
R-46
R-47
R-48
R-49
R-50



PROYECTO DE PLANIFICACION URBANA
MUNICIPIO DE REAL ESTA
ZONA INDUSTRIAL